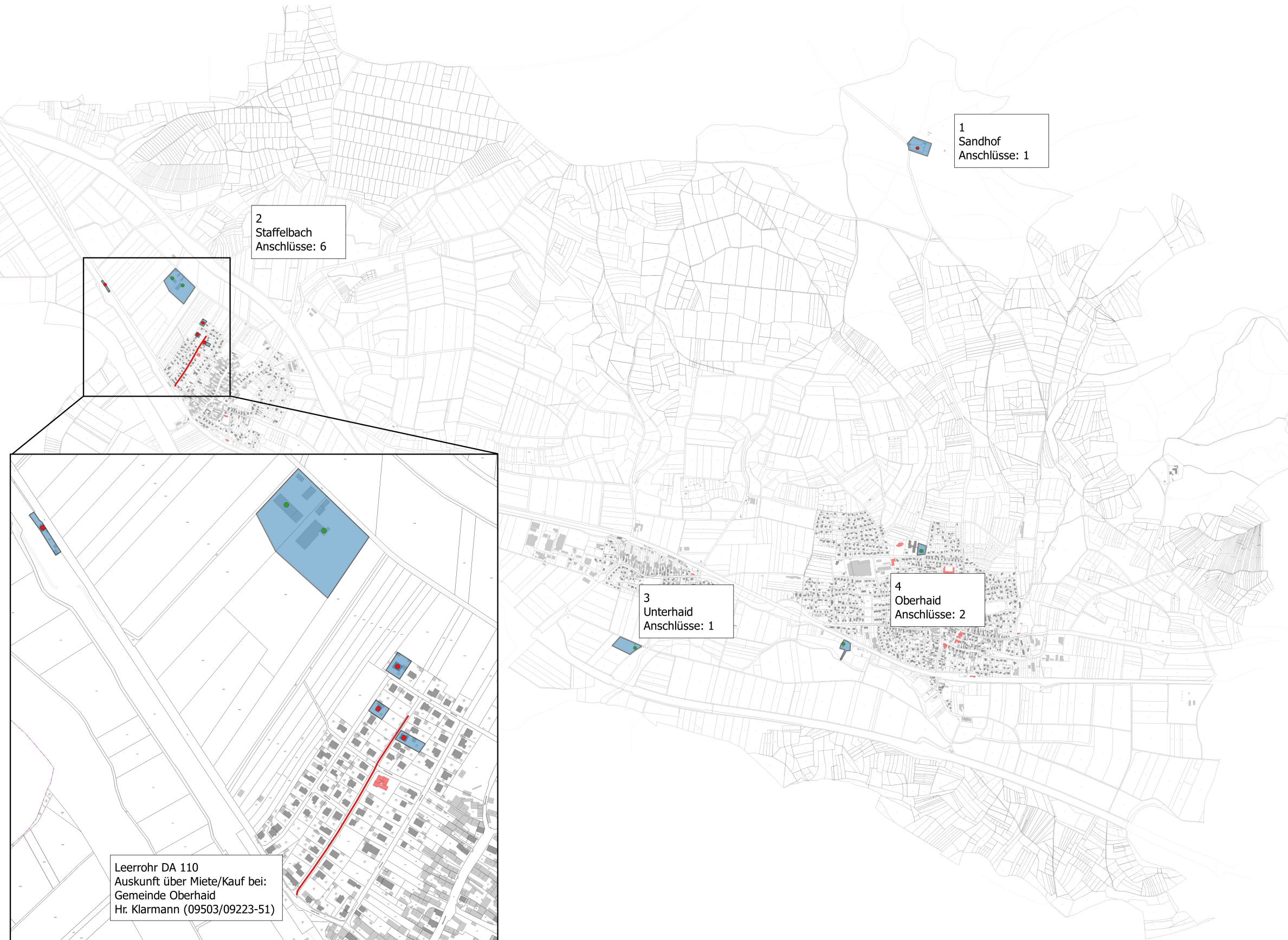


Breitband Gemeinde Oberhaid

Erschließungsgebiet Auswahlverfahren BY-2





Legende

Erschließungsgebiet_AV_BY-2

 mind. 500 MBit/s Down- und 100MBit/s Upstream

Anschlüsse_AV_BY-2 [10]

-  Hausanschluss mit Hsnr. [5]
-  Hausanschluss ohne Hsnr. [5]

Leerrohr DA 110
Auskunft über Miete/Kauf bei:
Gemeinde Oberhaid
Hr. Klarmann (09503/09223-51)

Reuther NetConsulting
Glasfaser - Internet - Digitalisierung - Sicherheit



Planung: Reuther NetConsulting
Am Korbühl 46
96231 Bad Staffelstein
Tel.: +49 (0) 9573 / 23 990 - 0
Fax: +49 (0) 9573 / 23 990 - 19
eMail: info@r-nc.de
Web: www.r-nc.de

Auftraggeber: Gemeinde Oberhaid
Rathausplatz 1
96173 Oberhaid

	Datum:	Name:
Geplant:	08.02.2018	M. Hornung
Gezeichnet:	21.02.2018	M. Hornung
Geprüft:	21.02.2018	E. Meierhof

Inhalt / Bezeichnung: Breitband Gemeinde Oberhaid
EG AV BY-2 - Übersichtskarte

Status: Freigabe **Version:** v1.0

Maßstab: (A3) 1:40.000 **Blatt:** 1 von 1

Grundkarte © Landesamt für Digitalisierung, Breitband und Vermessung Bayern
Karte nicht zur Maßentnahme geeignet.

