






6. Änderung des Flächennutzungsplanes der Gemeinde Oberhaid

Anpassung im Wege der Berichtigung gem. § 13a Abs. 2 Nr. 2 BauGB an den Bebauungsplan "Nord" in Oberhaid (Fassung vom 04.10.2011)



Zeichenerklärung

(nur für geänderte Darstellungen)

-  Allgemeines Wohngebiet
-  Flächen für den Gemeinbedarf
-  Kindergarten
-  Sportanlagen
-  Geltungsbereichsgrenze der 6. Änderung des Flächennutzungsplanes

Verfahrensvermerk

Der Gemeinderat der Gemeinde Oberhaid fasste am 04.10.2011 gem. § 13a Abs. 2 Nr. 2 BauGB den Beschluss zur Anpassung des Flächennutzungsplanes an den Bebauungsplan "Nord" in Oberhaid im Wege der Berichtigung (6. Änderung des Flächennutzungsplanes).

Oberhaid, den 01.12.2011


Carsten Joneitis
Erster Bürgermeister



WEYRAUTHER
INGENIEURGESELLSCHAFT mbH
96047 BAMBERG MARKUSSTRASSE 2
TEL.: 0951/980040 FAX: 0951/9800444